

Ca. Bazzone

Fg 9 mapp 59
Merlattini massimo

ORTO E
BARACCHE IN
DEMANIO

TRATTO DA VERIFICARE
COMPRESO PASSAGGIO
SOTTO PONTE

Guado di progetto

Fg 9 mapp 1421 (ex 235)
Boschi Sergio e Rossella

Fg 9 mapp 1419 (ex 232)
Comune Monterenzio

RECINZIONI CHE OSTACOLANO IL
PASSAGGIO

Fg 9 mapp 273
Siracusa, Annarone, Negrone

Fg 9 mapp 626
Raisi Virginia e Enzo

Guado di progetto





Percorso su
marciapiede
e su viabilità
esistente

Tracciato ipotizzato
dal comune ma di difficile realizzazione

Legenda

-  Tracciato esistente
-  Tracciato di progetto
-  Percorso su strada/marciapiede esistente
-  Collegamento percorso ciclopedonale/viabilità
-  Opera in massi regolari di cava
-  Barra fluviale oggetto di movimentazione/riprofilatura
-  Riporto per riprofilatura sponda fluviale
-  Scavo per riprofilatura sponda fluviale

Proprietà

-  Demanio fluviale (alveo)
-  Demanio pubblico dello stato
-  Comune di Monterenzio
-  Privati (percorso su terreno privato)

Villa Frontini

Canovetta

Prato Nuovo

La Piana